



Invitación al Campeonato de Pesca Submarina "Punta Rocas 2022"

El Club Punta Rocas, el Club Subacuático de Pucusana y la FEDEPASA tienen el agrado de invitar a todos los buzos federados a participar del campeonato de Pesca Submarina válido por el ranking de la FEDEPASA :

Fechas del campeonato 27 y 28 de agosto de 2022
Modalidad Individual y duplas

Zonas de Pesca

Zona 1: Del extremo sur de la isla de Pucusana (12° 28' 42" S 76° 48' 05" W) hasta islote de La Quipa (12° 26' 31" S. 76° 47' 06" W)

Zona 2: Desde islote de La Quipa (12° 26' 31" S. 76° 47' 06" W) hasta Santa Rosa (12° 22' 35" S. 76° 47' 32" W)

Convocatoria Club Náutico de San Bartolo a las 8:00 a.m.
Navegación a zona 8:30am
Inicio de la competencia 9:00 a.m.

Costo de Inscripción

Participante con bote -> S/. 60

Participante sin bote -> S/. 120

Incluye el almuerzo de clausura que se tendrá a cabo en el concesionario del Club Náutico de San Bartolo

Tomar nota que los que lleven su propio bote y desean bajarlo y subirlo por el Club Náutico, tendrá un costo de S/. 100 por los 2 días (pago directo al Club Náutico de San Bartolo)

Cada Club deberá efectuar el pago por el total de sus deportistas participantes en la siguiente cuenta:

Cuenta BBVA Soles : 0011-0121-01-00021399

Cuenta interbancaria : 011-0121-000100021399-19

Titular: FEDERACION DEPORTIVA PERUANA DE ACTIVIDADES SUBACUATICAS

Inscripciones

Todos los que deseen participar deberán hacerlo a través de su Club. Aquellos deportistas noveles que competirán por primera vez podrán solicitar a algún club que los considere como invitados, debiendo el Club hacerse responsable por ellos

Cada Club deberá enviar un listado de sus competidores indicando si cuentan o no con bote a contacto@fedepasa.org, adjuntando copia del pago por la totalidad de competidores

Se aceptarán inscripciones hasta máximo el miércoles 24 de agosto

Premios:

Campeón Individual, presa mayor y las tres mejores "duplas"

Suerte a todos y esperamos disfruten del campeonato!!

Atentamente

Club Punta Rocas, Club Subacuático de Pucusana y FEDEPASA



Chincheta

12°28'42"S 76°48'04"W · 0,39 m


 Medir

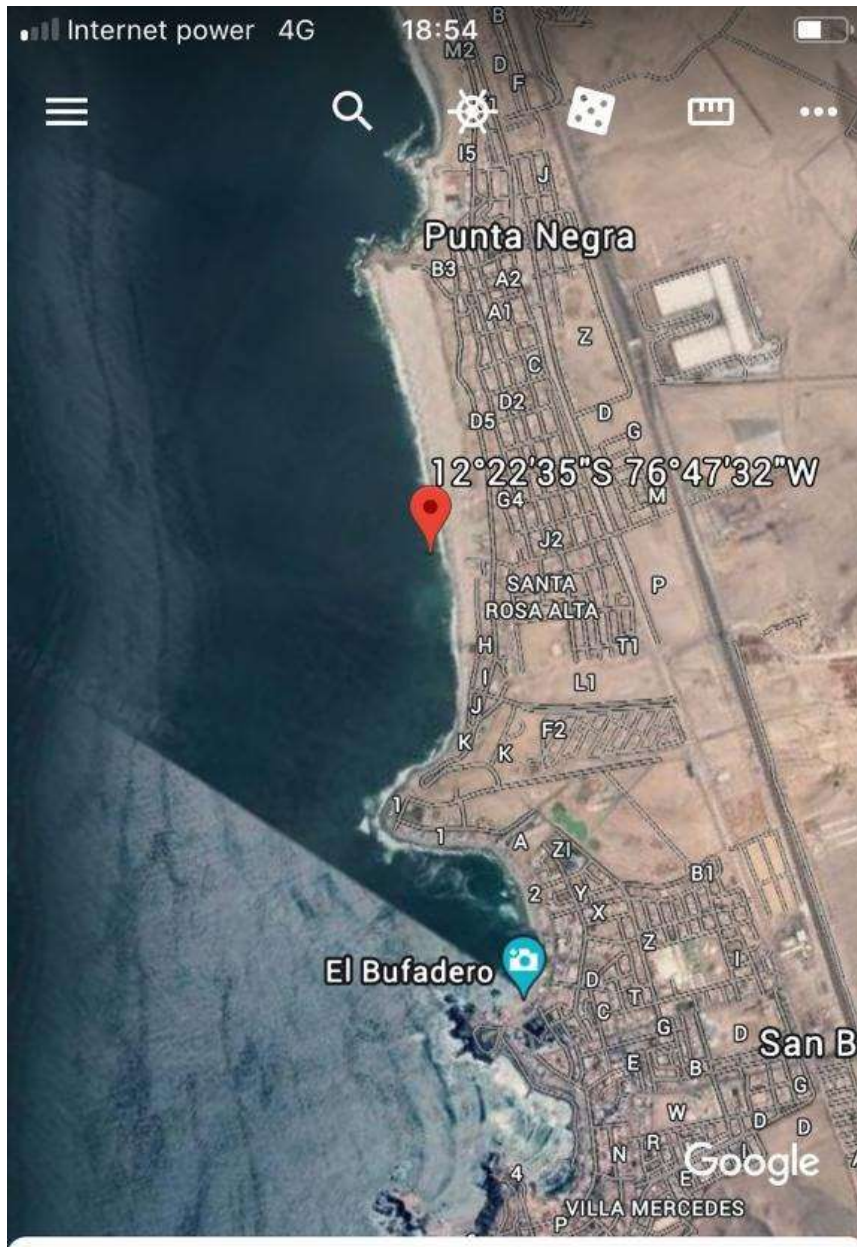


Chincheta

12°26'32\"S 76°47'05\"W · -0,05 m



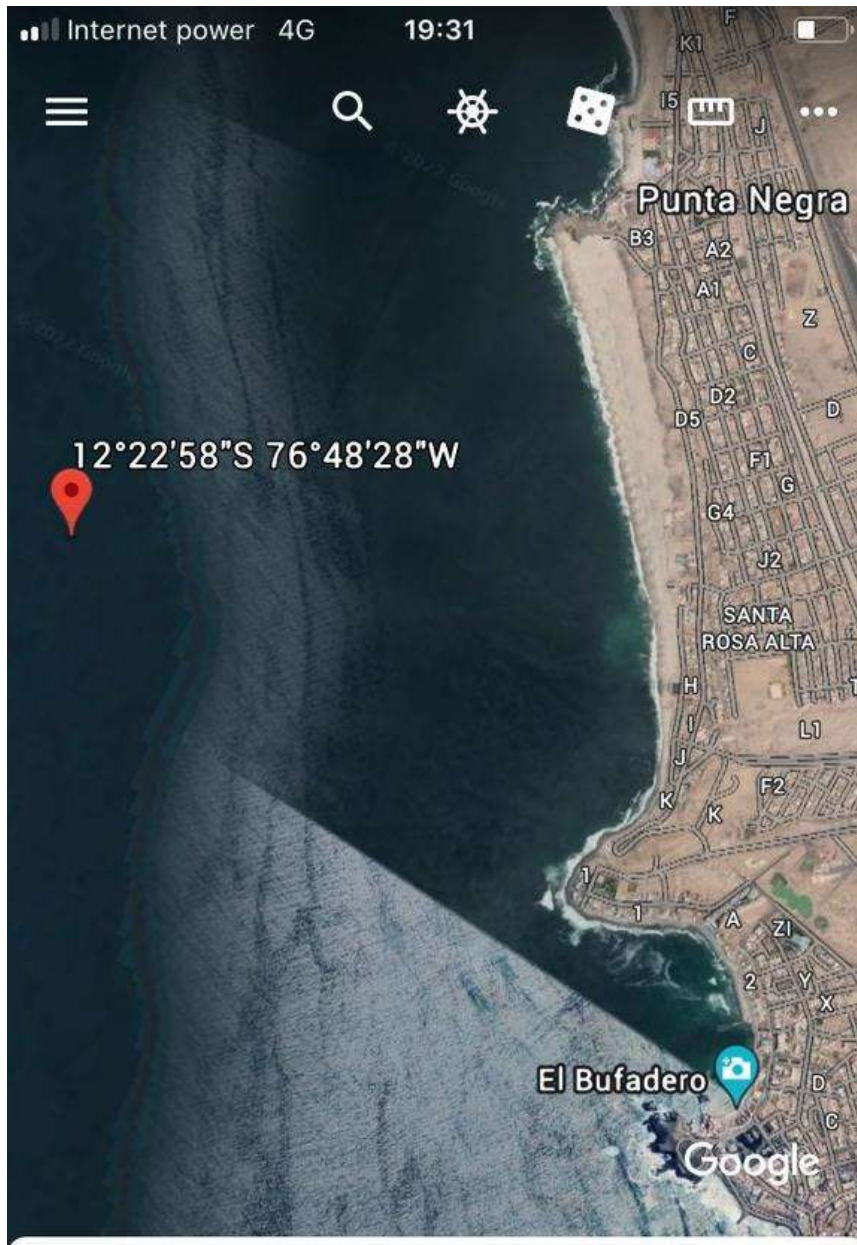
 Medir



Chincheta

12°22'35\"/>

 Medir



Chincheta

12°22'58"S 76°48'28"W · -0,81 m

 Medir